

**PROJEKTOWANIE I NADZOROWANIE
ROBÓT BUDOWLANYCH**

mgr inż. Dariusz Skórnicki
ul. Akacjowa 8/1 26-900 Kozienice

NIP: 812-111-14-29
REGON: 672 983 048
Tel: 0 600 828 106


Egz. 3

PROJEKT STAŁEJ ORGANIZACJI RUCHU

Droga gminna nr 170708W
- ulica Piłsudskiego w m. Zajezerze -

INWESTOR : *Gmina Sieciechów*
ul. Rynek 16
26-922 Sieciechów

WYKONAWCA : **PROJEKTOWANIE I NADZOROWANIE
ROBÓT BUDOWLANYCH**
mgr inż. Dariusz Skórnicki
ul. Akacjowa 8/1
26-900 Kozienice


**PROJEKTOWANIE I NADZOROWANIE
ROBÓT BUDOWLANYCH**
mgr inż. Dariusz Skórnicki
26-900 Kozienice, ul. Akacjowa 8/1
-672983048- NIP 812-111-14-29

===== Maj 2019 =====

OPIS TECHNICZNY

do projektu stałej organizacji ruchu w ciągu drogi gminnej nr 170708W
– ulica Piłsudskiego w m. Zajezerze –

I. Podstawa opracowania.

- Ustawa z dnia 20 czerwca 1997r. Prawo o ruchu drogowym (tekst jednolity Dz. U. z 2012r. poz.1137 z późniejszymi zmianami)
- Rozporządzenie Ministra Infrastruktury z dnia 3 lipca 2003r. w sprawie szczegółowych warunków technicznych dla znaków i sygnałów drogowych oraz urządzeń bezpieczeństwa ruchu drogowego i warunki ich umieszczania na drogach (Dz. U. z 2003r. Nr 220, poz. 2181 z późniejszymi zmianami)
- Rozporządzenie Ministra Infrastruktury z dnia 23 września 2003r. w sprawie szczegółowych warunków zarządzania ruchem na drogach oraz wykonywania nadzoru nad tym zarządzaniem (Dz. U. z 2003r. Nr 177, poz. 1729 z późniejszymi zmianami)
- Ustawa z dnia 21 marca 1985r. o drogach publicznych (tekst jednolity Dz. U. z 2015r. , poz. 460 z późniejszymi zmianami)
- dokumentacja techniczna przebudowy drogi

II. Charakterystyka drogi gminnej Nr 170708W.

Przedmiotowa droga zlokalizowana jest w miejscowości Zajezerze, gmina Sieciechów – załącznik graficzny / plan orientacyjny /.

Jest drogą o znaczeniu lokalnym i od drogi krajowej Nr 48 w dalszym przebiegu stanowi połączenie komunikacyjne z miejscowością Występ.

W stanie obecnym, wzdłuż drogi zlokalizowana jest zabudowa mieszkaniowa.

Parametry techniczne drogi po przebudowie :

- droga o przekroju 1x2 , V=50 km/h / teren zabudowany /
- szerokość jezdni – 6,00 i 5,50 m
- obustronne pobocza wzmocnione kruszywem o szerokości 0,75m

III. Organizacja ruchu :

Niniejsze opracowanie ma na celu wprowadzenie docelowej organizacji ruchu na przedmiotowej drodze gminnej. Niniejsze opracowanie projektowe zawiera oznakowanie poziome oraz oznakowanie pionowe.

W obrębie skrzyżowania z drogą krajową Nr 48 obowiązuje oznakowanie określone w ARKUSZU Nr 138 projektu stałej organizacji ruchu dla drogi krajowej Nr 48 i pozostaje w gestii GDDKiA Oddział w Warszawie (*poziome P-4 i P-12 , pionowe B-20*).

Projektowane oznakowanie w ciągu drogi gminnej nr 170708W obejmuje :

III.1. Oznakowanie poziome :

W zakresie oznakowania poziomego projektuje się oznakowanie **P-10** oraz **P-14** określające przejście dla pieszych zlokalizowane poza pasem drogowym DK 48 w pobliżu skrzyżowania z drogą krajową Nr 48.

III.2. Oznakowanie pionowe :

Projektowane oznakowanie pionowe :

Ad.1. Znaki ostrzegawcze : **A-3** – sztuk 1 – w odległości 300m od początku łuku kołowego R 50

Ad.2. Znaki ostrzegawcze : **A-4** – sztuk 1 – w odległości 97m od początku łuku kołowego R 80

Ad.3. Znaki ostrzegawcze : **A-12b** – sztuk 1 – w odległości 100m od początku zwężenia jezdni

Ad.1. Znaki informacyjne : **D-6** – sztuk 2


Ad.2. Znaki informacyjne : **D-42** – sztuk 1 oraz **D-43** – sztuk 1

Ad.3. Tablice z nazwą miejscowości : **E-17a** – sztuk 1 oraz **E-18a** – sztuk 1

Oznakowanie pionowe należy wykonać zgodnie z wymogami technicznym zawartymi w Załączniku nr 1 do rozporządzenia Ministra Infrastruktury z dnia 3 lipca 2003r

Ilość oraz rodzaj oznakowania pionowego i poziomego przedstawiono w Zestawieniu oznakowania oraz na rys. nr 1 – stała organizacja ruchu

Termin wprowadzenia stałej organizacji ruchu określa się **do dnia 31 grudnia 2022r.**



PROJEKTOWANIE I NADZOROWANIE
ROBOT BUDOWLANYCH
mgr inż. Dariusz Stórnicki
26-900 Kozienice, ul. Akacyjowa 8/1
-672983048- NIP 812-111-14-29

ZESTAWIENIE OZNAKOWANIA

--- droga gminna nr 170708W ---
ulica Piłsudskiego w m. Zajezerze

I. OZNAKOWANIE POZIOME :

P-10	-	6 m	6 m x 2,00 m ² /m	=	12,00 m ²
P-14	-	6 m	6 m x 0,375 m ² /m	=	2,25 m ²
					<u>Razem :</u>
					14,25 m²

II. OZNAKOWANIE PIONOWE :

. Znaki ostrzegawcze :

A-3	-	1 szt.
A-4	-	1 szt.
A-12b	-	1 szt..

. Znaki informacyjne :


D-6	-	2 szt.
D-42	-	1 szt.
D-43	-	1 szt..

. Tablice miejscowości :

E-17a	-	1 szt.
E-18a	-	1 szt.

Razem : **9 szt.**

Słupki do znaków Ø 50 : - **7 szt.**


PROJEKTOWANIE I NADZOROWANIE
ROBOT BUDOWLANYCH
mgr inż. Dariusz Skórnicki
26-900 Kozienice, ul. Akcyjowa 8/1
-672983048- NIP 812-111-14-29

Kozienice, dnia 3 lipca 2019 r.

STAROSTA KOZIENICKI

KM.III.7121.1.14.2019

PROJEKTOWANIE i NADZOROWANIE
ROBÓT BUDOWLANYCH
mgr inż. Dariusz Skórnicki
ul. Akacyjowa 8/1
26-900 Kozienice

Dotyczy: *Projekt stałej organizacji ruchu na dr. gminnej nr 170708W Występ- Zajezerze- Wólka
Wojcieszkowska- gr. gminy Sieciechów- Sławczyn*

— odcinek: *ul. Piłsudskiego w m. Zajezerze, gm. Sieciechów.*

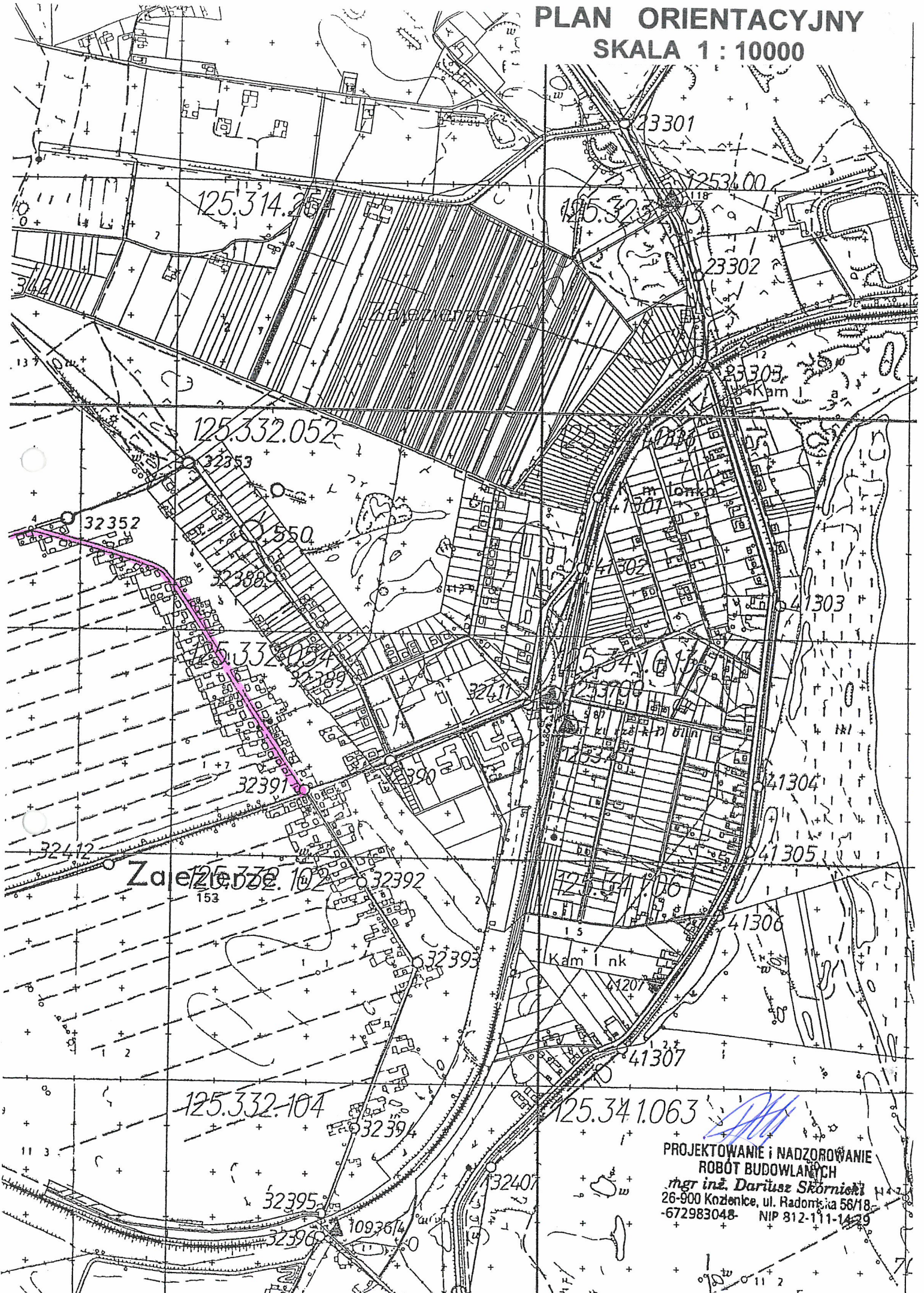
Na podst. art. 10 ust. 5 ustawy z dnia 20 czerwca 1997 r. Prawo o ruchu drogowym (Dz. U. z 2018 r. poz. 1990 z późn. zm.), zgodnie z § 6 ust. 1 i § 8 ust. 2 pkt 1 lit. a rozporządzenia Ministra Infrastruktury z dnia 23 września 2003 r. w sprawie szczegółowych warunków zarządzania ruchem na drogach oraz wykonywania nadzoru nad tym zarządzaniem (Dz. U. 177, poz. 1729 z późn. zm) Starosta Kozienicki **zatwierdza organizację ruchu** przedstawioną w przedłożonym projekcie,

Termin wprowadzenia organizacji ruchu: **do 31 grudnia 2022 r.**

Z up. STAROSTY
mgr Józef Grzegorz Mołański
WICESTAROSTA

Zgodnie z § 12 ust. 1 i ust. 4 w/w. rozporządzenia jednostka wprowadzająca organizację ruchu zawiadamia Urząd Gminy w Sieciechowie, Komendę Powiatową Policji w Kozienicach, oraz Starostwo Powiatowe w Kozienicach o terminie jej wprowadzenia, co najmniej na 7 dni przed dniem wprowadzenia organizacji ruchu. Brak zawiadomienia w określonym terminie spowoduje utratę ważności przedmiotowej organizacji ruchu.

PLAN ORIENTACYJNY SKALA 1 : 10000



**PROJEKTOWANIE I NADZOROWANIE
ROBÓT BUDOWLANICH**
mgr inż. Dariusz Skórnicki
26-900 Koźnice, ul. Radomska 56/18
-672983048- NIP 812-111-1429

STALA ORGANIZACJA RUCHU – DROGA GMINNA NR 170708W – ULICA PIŁSUDSKIEGO W M. ZAJEZIERZE
 GMINA SIECIECHÓW, POWIAT KOZIENICKI
 SKALA 1:1000

STUDIUM	PT	BRANŻA DROGOWA	SKALA 1:1000
OBIEKT		DROGA GMINNA NR 170708W – ULICA PIŁSUDSKIEGO W M. ZAJEZIERZE	
TREŚĆ		STALA ORGANIZACJA RUCHU	NR RYS. 1
OPRACOWAŁ:		mgr inż. Dariusz Skórnicki UAN-11-K-8386/RA/127/84	DATA CZERWIEC 2019

*Opinię pozytywnie
w zakresie drogi
gminnej nr 170708W*

STAROSTWO POWIATOWE
ul. Kochanowskiego 2B
06-900 K. O. Z. I. E. N. I. C. E.
Wydział Komunikacji i Transportu
tel: (048) 611-73-51, fax: (048) 611-73-57

GMINA SIECIECHÓW
ul. Rynek 16, 26-922 Sieciechów
NIP: 81-1843836 REG. 670223988
woj. mazowieckie

Wojt
Mieczysław Góba

Z up. STAROSTY
mgr inż. Mariusz Wójciszewski
IN SYM. 1101 R
w Wydziale Komunikacji i Transportu

08.07.2019

Wzrost 172 cm
Ciężar ciała 70 kg

UWAGA
OZNAKOWANIE PIONOWE I POZIOME: B-20, P-4, P-12
W OBRĘBIE SKRZYŻOWANIA UL. PIŁSUDSKIEGO Z UL. 28 PAŁ-U – DK48
W GĘSTLI GDDKA O/WARSZAWA



Symbol	Opis	Wysokość	Widoczność
A-4	Przebieg linii kolejowych	1000	1000
A-3	Przebieg linii kolejowych	1000	1000
E-176	Przebieg linii kolejowych	1000	1000
D-42	Przebieg linii kolejowych	1000	1000
E-186	Przebieg linii kolejowych	1000	1000
D-43	Przebieg linii kolejowych	1000	1000